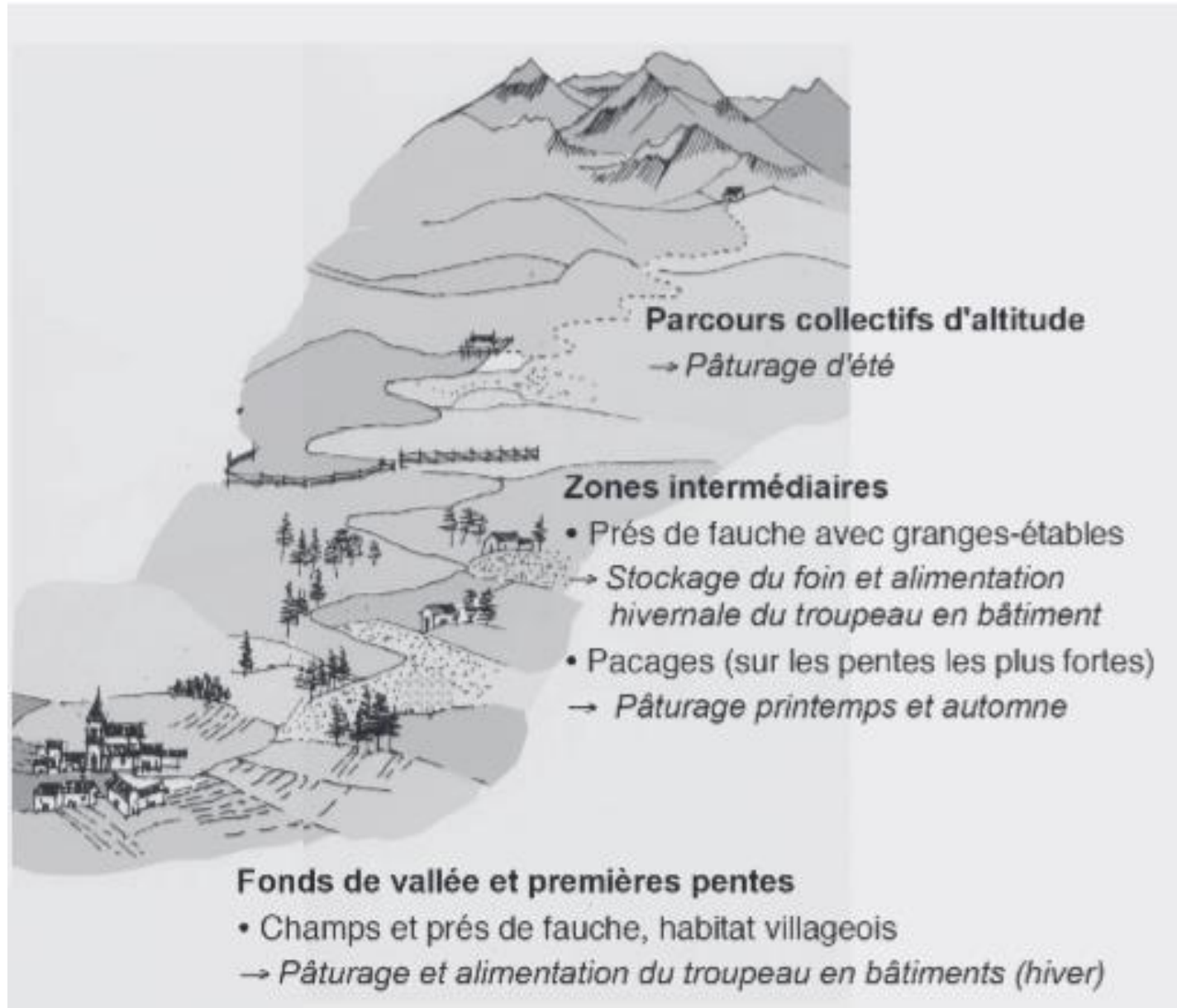


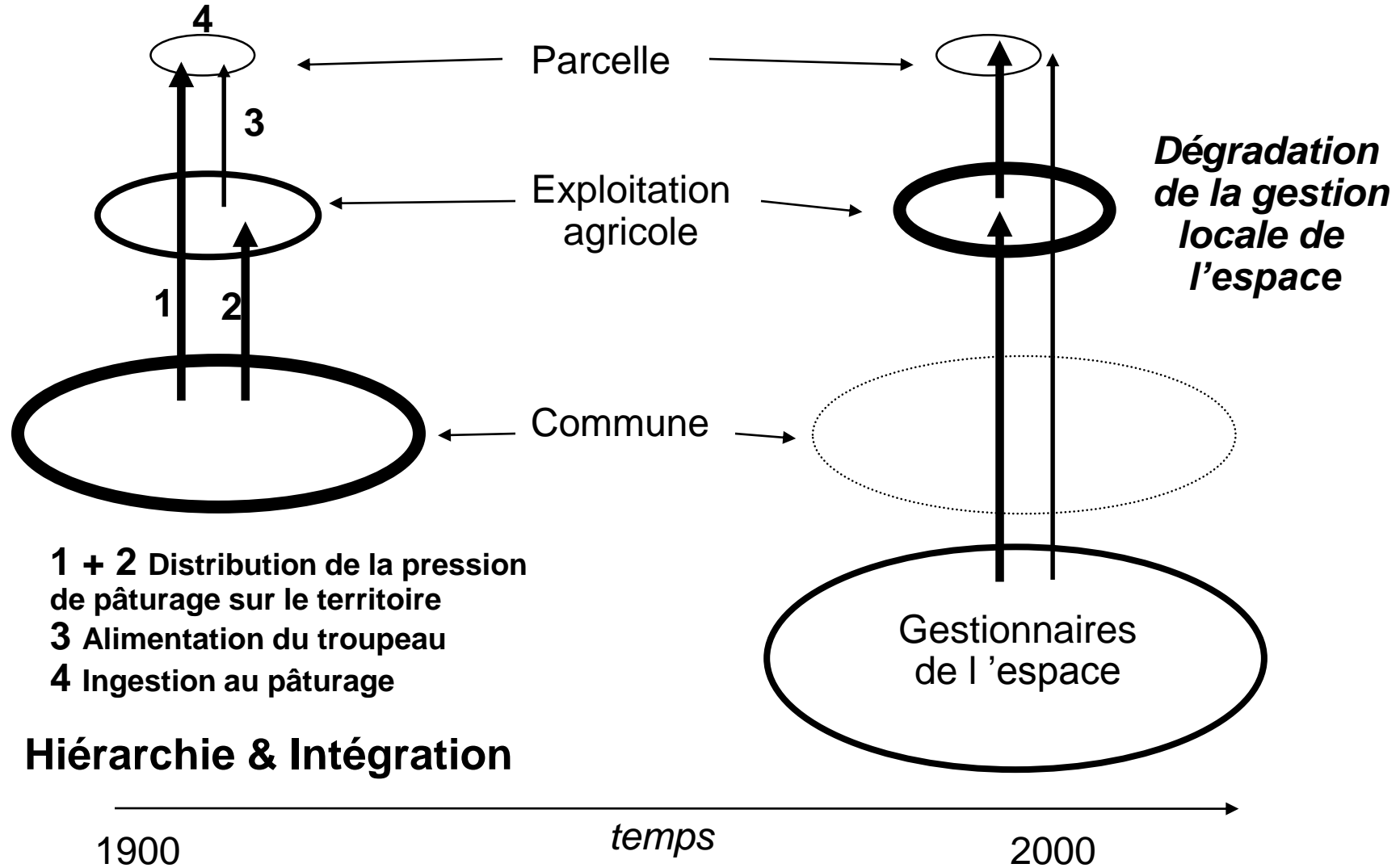
Les prairies des Pyrénées centrales

Une ressource diversifiée avec une forte dynamique spatio-temporelle

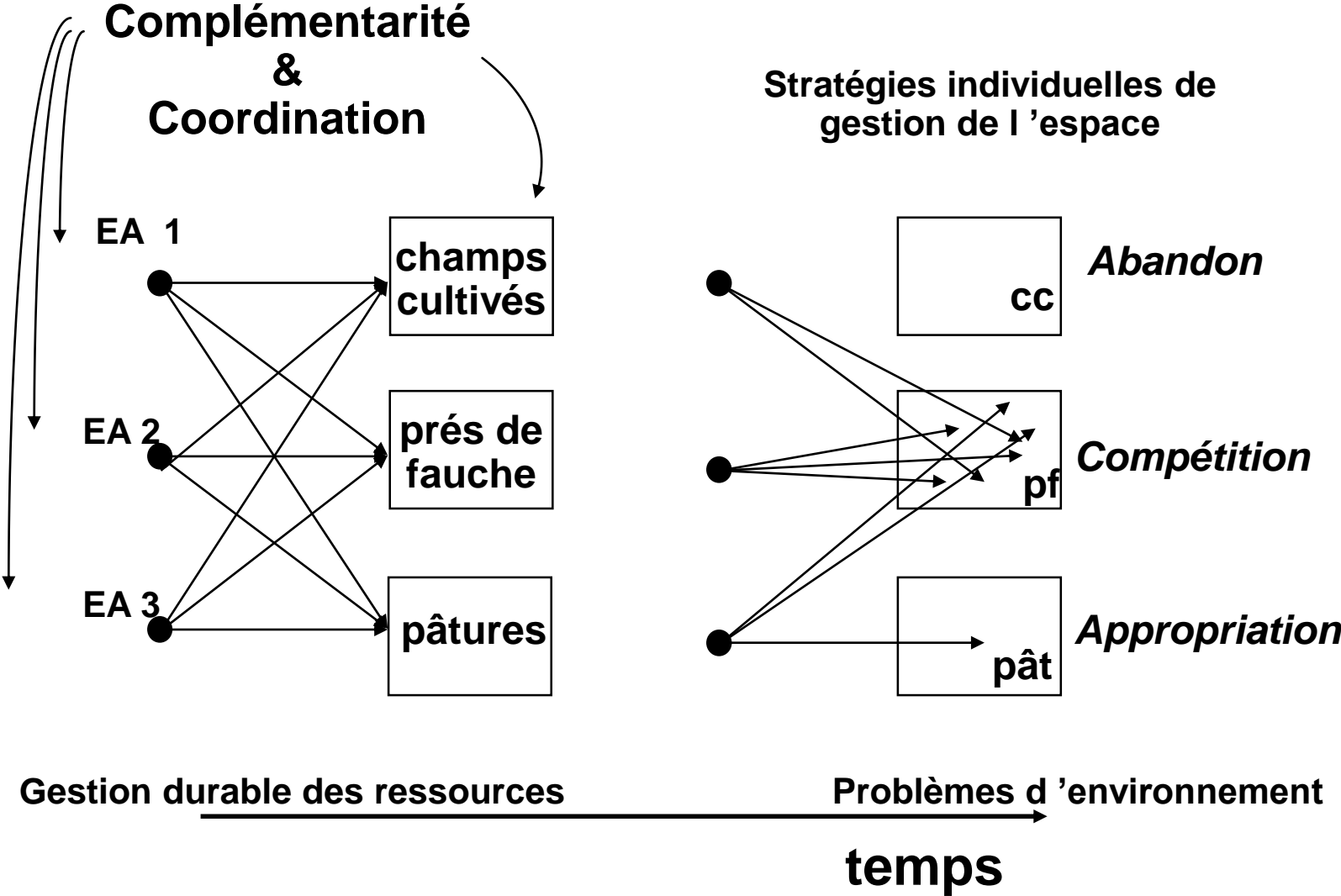
Organisation altitudinale des modes de gestion du territoire en montagne



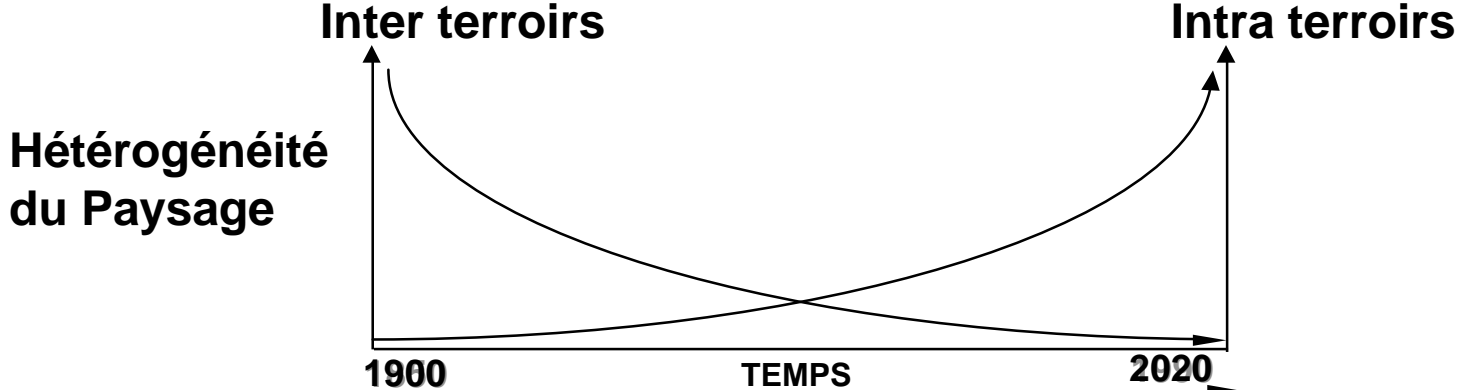
Effets des changements socio-économiques sur l'organisation de la gestion de l'espace par le pâturage



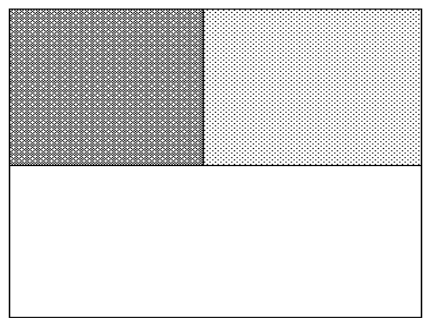
Effets du déplacement du centre de prise de décision sur la gestion des ressources






Des changements d'organisation de la gestion aux changements d'organisation des paysages

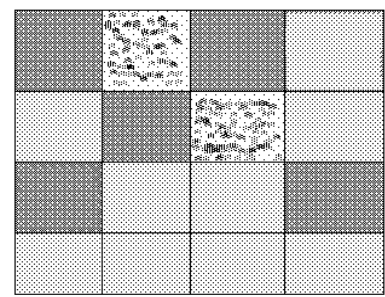


+
hiérarchie
intégration
complémentarité
coordination
-



Dans le passé le territoire était structuré en terroirs organisés et homogènes dans leur utilisation
PAYSAGE A GROS GRAIN

-  Cultures
-  Pâturages
-  Prés de fauche
-  Friches



Aujourd'hui une mosaïque de parcelles diversifiées
PAYSAGE A GRAIN FIN

Influence respective des pratiques et du milieu lors du processus d'extensification

